



УТВЕРЖДАЮ

Заведующий

МБДОУ Детский сад № 3

О. Ю. Рязанова

(М.П.)

## ПАСПОРТ

### доступности объекта социальной инфраструктуры и предоставляемых на нем услуг

№ 3

30.11.2023 г.

#### 1. Общие сведения об объекте

1.1. Вид (наименование) объекта: Муниципальное бюджетное дошкольное образовательное учреждение Детский сад № 3

1.2. Полный почтовый адрес объекта: 624330 Свердловская область г. Красноуральск ул. Ленина, 42

#### 1.3. Сведения о размещении объекта:

отдельно стоящее здание (количество этажей) : нет, часть здания этаж (-а, -ей); Помещения 1-12 поэтажного плана на 1 этаже жилого здания ), 114,4 кв. м, наличие прилегающего земельного участка (да/нет) да, 360 кв. м.

1.4. Год постройки здания 2008, последнего капитального ремонта: 2013 г.

#### 1.5. Дата предстоящих плановых ремонтных работ:

Текущего: нет, капитального: нет.

#### 1.6. Сведения об организации, расположенной на объекте:

##### 1.6.1. Наименование организации, расположенной на объекте:

полное наименование (по учредительным документам): Муниципальное бюджетное дошкольное образовательное учреждение Детский сад № 3

сокращенное наименование (по учредительным документам): МБДОУ Детский сад № 3



1.6.2. Юридический адрес организации, телефон, электронная почта: 624330 Свердловская область, г. Красноуральск, ул. Ленина, 55а, телефон (34343)2-09-34, detskiy\_sad3@rambler.ru

1.6.3. Основание для пользования объектом (оперативное управление, аренда, собственность): оперативное управление

1.6.4. Форма собственности объекта (государственная (федеральная, региональная), муниципальная, частная): муниципальная

1.6.5. Вышестоящая организация (наименование): МКУ «ГорУО» г. Красноуральск

1.6.6. Юридический адрес вышестоящей организации, телефон, электронная почта: 624330 Свердловская область, г. Красноуральск, пл. Победы, 1, кааб .105 телефон (34343) 2-13-92, info@goruomoukru.ru

2. Характеристика деятельности организации на объекте (по обслуживанию населения)

2.1. Сфера деятельности (социальная защита, занятость, здравоохранение, культура, образование, транспорт, информация и связь, физическая культура и спорт): образование

2.2. Категории обслуживаемого населения по возрасту (дети, взрослые, все возрастные категории): дети

2.3. Категории обслуживаемых инвалидов (инвалиды, передвигающиеся на креслах-колясках, инвалиды с нарушением опорно-двигательного аппарата, инвалиды с нарушением зрения, инвалиды с нарушением слуха, инвалиды с умственными нарушениями): все перечисленные категории

2.4. Виды услуг: Реализация основных общеобразовательных программ – образовательных программ дошкольного образования

2.5. Форма оказания услуг (на объекте, с длительным пребыванием, с проживанием, на дому, дистанционно): на объекте

2.6. Плановая мощность:

посещаемость (количество обслуживаемых граждан в день) 15; (15 детей, 3 сотрудника, 15 родителей);



вместимость: 15;

пропускная способность 30

2.7. Участие в исполнении индивидуальной программы реабилитации или реабилитации инвалида (ребенка-инвалида) (да/нет): нет

3. Состояние доступности объекта и предоставляемых на нем услуг

3.1. Путь следования к объекту пассажирским транспортом (описать маршрут движения с использованием пассажирского транспорта) направление движения: от администрации по улице Ленина - остановка «Маячок», с конечной остановки «Гора» - остановка «Мечта»

наличие адаптированного пассажирского транспорта к объекту: нет

3.2. Путь к объекту от ближайшей остановки пассажирского транспорта:

3.2.1. Расстояние до объекта от остановки транспорта: 50 метров.

3.2.2. Время движения (пешком): 2 минуты.

3.2.3. Наличие выделенного от проезжей части пешеходного пути (да/нет): да.

3.2.4. Перекрестки (нерегулируемые, регулируемые, регулируемые со звуковой сигнализацией, таймером, нет): регулируемые со звуковой сигнализацией, таймером,

3.2.5. Информация на пути следования к объекту (акустическая, тактильная, визуальная, нет): визуальная

3.2.6. Перепады высоты на пути (съезды с тротуара) (нет/есть (описать)): есть, бордюры.

их обустройство для инвалидов, передвигающихся на креслах-колясках (нет/есть (описать)): нет.

3.3. Организация доступности объекта и предоставляемых на нем услуг для инвалидов<sup>1</sup>

Номер строки	Категория инвалидов (вид нарушения)	Вариант организации доступности объекта и предоставляемых на нем услуг <sup>2</sup>
1.	Все категории инвалидов и маломобильных групп населения <sup>3</sup>	
2.	в том числе инвалиды:	
3.	передвигающиеся на креслах-колясках	ДУ

4.	с нарушением опорно-двигательного аппарата	ДУ
5.	с нарушением зрения	ДУ
6.	с нарушением слуха	ДУ
7.	с умственными нарушениями	ДУ

<sup>1</sup> С учетом СП 35-101-2001, СП 31-102-99.

<sup>2</sup> Указывается один из вариантов:

«А» (доступность всех зон и помещений (универсальная);

«Б» (специально выделенные для инвалидов участки и помещения);

«ДУ» (дополнительная помощь сотрудника, услуги на дому, дистанционно);

«Нет» (не организована доступность).

<sup>3</sup> Указывается худший из вариантов ответа



### 3.4. Состояние доступности основных структурно-функциональных зон объекта

Номер строки	Основные структурно-функциональные зоны объекта	Состояние доступности объекта для основных категорий инвалидов <sup>4</sup>					
		К (для передвигающихся на креслах-колясках)	О (с нарушениями опорно-двигательного аппарата)	С (с нарушениями зрения)	Г (с нарушениями слуха)	У (с умственными нарушениями)	Для всех категорий маломобильных групп населения <sup>5</sup>
1.	Территория, прилегающая к зданию (участок)	ДУ	ДУ	ДУ	ДУ	ДУ	ДУ
2.	Вход (входы) в здание	НЕТ	ДУ	ДУ	ДУ	ДУ	ДУ
3.	Путь (пути) движения внутри здания, включая пути эвакуации	нет	ДУ	ДУ	ДУ	ДУ	ДУ
4.	Зона целевого назначения здания (целевого посещения объекта)	ДЧ	ДУ	ДУ	ДУ	ДУ	ДУ
5.	Санитарно-гигиенические помещения	нет	ДУ	ДУ	ДУ	ДУ	ДУ
6.	Система информации и связи (на всех зонах)	нет	ДУ	ДУ	ДУ	ДУ	ДУ
7.	Пути движения к объекту (от остановки транспорта)	ДУ	ДУ	ДУ	ДУ	ДУ	ДУ
8.	Все зоны и участки <sup>5</sup>	ДУ	ДУ	ДУ	ДУ	ДУ	ДУ

<sup>4</sup> Указывается:

ДП – доступно полностью (доступность для всех категорий инвалидов и других маломобильных групп населения);

ДЧ – доступно частично (достигаемость мест целевого назначения для отдельных категорий инвалидов);

ДУ – доступно условно (организация помощи сотрудниками организации или иной альтернативной формы обслуживания (на дому, дистанционно, иное));

нет – недоступно (не предназначен для посещения инвалидами и другими маломобильными группами населения).

<sup>5</sup> Указывается худший из вариантов ответа.



3.5. Итоговое заключение о состоянии доступности объекта и предоставляемых на нем услуг: доступно условно

4. Управленческое решение

4.1. Рекомендации по адаптации основных структурно-функциональных зон объекта:

Номер строки	Основные структурно-функциональные зоны объекта	Рекомендации по адаптации объекта (вид работы) <sup>6</sup>			
		не нуждается (доступ обеспечен)	ремонт (текущий, капитальный), оснащение оборудованием	индивидуальное решение с техническими средствами реабилитации	технические решения невозможны – организация альтернативной формы обслуживания
1.	Территория, прилегающая к зданию (участок)	доступ обеспечен			
2.	Вход (входы) в здание		оснащение оборудованием (пандус)		
3.	Путь (пути) движения внутри здания, включая пути эвакуации		оснащение оборудованием (пандус)		
4.	Зона целевого назначения здания (целевого посещения объекта)	доступ обеспечен			
5.	Санитарно-гигиенические помещения	доступ обеспечен			
6.	Система информации и связи (на всех зонах)	Доступ обеспечен	Кнопка вызова		
7.	Пути движения к объекту (от остановок транспорта)	Доступ обеспечен			
8.	Все зоны и участки	Доступ обеспечен			

<sup>6</sup> Указываются конкретные рекомендации по каждой структурно-функциональной зоне.




4.2. Период проведения работ:

в рамках исполнения (указать наименование программы или плана мероприятий по адаптации основных структурно-функциональных зон объекта): плана финансово-хозяйственной деятельности на 2024 г. и плановый период 2025-2030 гг.


4.3. Ожидаемый результат (по состоянию доступности объекта) после выполнения работ по адаптации основных структурно-функциональных зон объекта: полная доступность для всех категорий инвалидов и других маломобильных групп населения


5. Паспорт доступности объекта социальной инфраструктуры и предоставляемых на нем услуг (далее – Паспорт доступности объекта) разработан комиссией по проведению обследования и паспортизации объекта социальной инфраструктуры и предоставляемых на нем услуг (далее – Комиссия):


Председатель Комиссии:

 /Рязанова О. Ю.  
(подпись/Ф.И.О.)


Члены Комиссии:

 /Губайдулина О. Ю.  
(подпись/Ф.И.О.)

 /Тараканова А. М. \_  
(подпись/Ф.И.О.)

*Сопредседатель:*  /Алябьев А. В.  
(подпись/Ф.И.О.)

6. Копия Паспорта доступности объекта направлена \_\_\_\_\_ (дата)

  
в ТЕРРИТОРИАЛЬНЫЙ ОТРАСЛЕВОЙ ИСПОЛНИТЕЛЬНЫЙ ОРГАН  
ГОСУДАРСТВЕННОЙ ВЛАСТИ СВЕРДЛОВСКОЙ ОБЛАСТИ - УПРАВЛЕНИЕ  
СОЦИАЛЬНОЙ ПОЛИТИКИ МИНИСТЕРСТВА СОЦИАЛЬНОЙ ПОЛИТИКИ  
СВЕРДЛОВСКОЙ ОБЛАСТИ № 16 ПО Г. КРАСНОУРАЛЬСКУ

(наименование территориального отраслевого исполнительного органа государственной власти Свердловской области – управления социальной политики Министерства социальной политики Свердловской области)

для размещения информации о состоянии доступности объекта социальной инфраструктуры и предоставляемых на нем услуг для инвалидов и других маломобильных групп населения Свердловской области в автоматизированной информационной системе «Доступная среда Свердловской области» в информационно-телекоммуникационной сети «Интернет».